

Ocolul Silvic Muntele Mare

Posaga de Jos, nr. 145B, jud. ALBA
CUI: RO23073940
J01/63/2008

Nr. 1963 din 17.08.2023

CĂTRE, GARDA FORESTIERĂ CLUJ

În conformitate cu art.5, alin.1, lit.a, din O.M.767/2018 vă comunicăm situația partizilor de produse accidentale constituite după cum urmează :

Nr. crt.	A.P.V - ul										Contract			Doc. proprietate		
	Număr	Denumire	Ocol	UP	u.a.	Suprafața	volum	Proprietar	Natura produsului	Suprafața ce necesită împadurire	Factor destabilizator	numar	data		durata	nr. înreg. GF
1	2300159401410	464 Comuna Ocoliş- Acc.I-2023	Muntele Mare	I Ocoliş	17A	4.00	385.8	Comuna Ocoliş	Acc.1	-	Uscarea arborilor afectati de incendiu din anii anteriori	2569	21.12.2020	31.12.2028	13965/31.1 2.2020	Titlu de proprietate nr. 6493/256 din 02.07.2004

Această partidă nu face obiectul depășirii posibilității anuale sau a posibilității stabilite prin amenajamentul silvic (OM 766/2018).

Această partidă nu face obiectul modificării prevederilor amenajamentului silvic (OM 766/2018).

Nu provine din arborete situate în proprietăți mai mici de 10 ha, neamenajate.

Arboretele nu sunt situate în afara arealului.

Amenajament cu aviz CTAS nr.324 din 31.10.2019

Partida care face obiectul acestei notificări se află în situl - ROSCIA0253 și ROSPA0087 și pentru care avem condițiile specifice emise prin adresa ANANP Alba nr.392/ST AB/2023

Partida este amplasată pe suprafața angajată pentru care se află în derulare un angajament de silvomediu, aferent Măsurii 15
Conform Art.3, alin.2 din OM 766/2018- masa lemnoasa care constituie partida nu face obiectul precomptării, fiind situata in arborete încadrate în S.U.P. M

Întocmit,
MCC/CCM



ACT DE PUNERE ÎN VALOARE NR. 2300159401410

Unitate de Producție: I - Ocoliş
Denumire A.P.V: 464 Comuna Ocoliş-Acc.I-2023

Suprafață totală act - (ha): 4.0 Tratament: T. PRODUSE ACCIDENTALE I Natura Produsului: PRODUSE ACCIDENTALE Tehnologia de Exploatare: SORTIMENTE SI MULTIPLI DE SORTIMENTE Data inventarierii: 08.08.2023 Anul exploatării: 2023 Procedul de inventariere: FIR CU FIR Ciocan forma CIRCULARĂ nr.: PPAB0701 Accesibilitate: >1500										Informații privind N.T.S.M.				Grupa de specii		Nr. de arbori	Volum			
Stâncării pe - (ha): Arbori putregăoși - (buc): cu un volum de - (mc): Iescarii - (buc): cu un volum de - (mc):										Rășinoase FAG		338	384.51							
										Quercinee Diverse tari		2	1.29							
										Total:		340	385.8							
Specia		SORTARE DIMENSIONALĂ							Lemn lucru	Coajă	Lemn de foc		Volum brut							
		G1	G2	G3	M1	M2	M3	LS			Total	VF								
FAG		71.37	122.02		25.79	16.89	6.84	1.29	244.20	13.78	126.53	23.46	384.51							
CARPEN			0.53		0.09	0.05	0.06	0.03	0.76	0.08	0.45	0.09	1.29							
TOTAL		71.37	122.55		25.88	16.94	6.90	1.32	244.96	13.86	126.98	23.55	385.80							
U.A.	Suprafață (ha)		Vârsta ani	Panta G	Seminiș utilizabil							Total volum brut								
	Par cursă	UA			%	S. tot	Compoziție				H.									
17A	4.00	31.70	80	37.00			0					385.80								
U.A.	FA	CA	Volum																	
17A	384.51	1.29	385.80																	
Total	384.51	1.29	385.80																	
U.A.	Specia	Diametre		Înălțimi		Vârsta	Vol. arb.	Nr. arb.	Creștere	Sortare dimensională						Coajă	Lemn foc		Volum brut	
		dt	dcg	ht	hc					G1	G2	G3	M1	M2	M3	LS		Total	VF	
17A	FA	34.66	35.43	20.62	20.62	80	1.14	338		71.37	122.02		25.79	16.89	6.84	1.29	13.78	126.53	23.46	384.51
	CA	26.00	26.00	16.50	16.50	80	0.64	2			0.53		0.09	0.05	0.06	0.03	0.08	0.45	0.09	1.29
Total U.A.: 17A								340		71.37	122.55		25.88	16.94	6.90	1.32	13.86	126.98	23.55	385.80
Total General U.A.								340		71.37	122.55		25.88	16.94	6.90	1.32	13.86	126.98	23.55	385.80

Șef Ocol,

NEGREA-CĂTANĂ MIHAIL

Întocmit,

Birou Fond Forestier,

Verificat,



P.V. verificare
nr. 1962/17.08.2023
Ing. Ștefan Claudiu

AVIZ CTAS nr. 324 din 31.10.2019
pentru amenajamentul silvic al fondului forestier proprietate publică aparținând
comunei Ocoliş, Unitatea de Producție I Comuna Ocoliş, județul Alba

1. Au participat la sesiunea de avizare:

Președinte de sesiune: Dănuț Iacob
Membri CTAS: Ciprian Bădescu, Marian Tudoran, Buzea Valeriu, Liviu Filip, Cristea Ioan,
Gheorghe Gheorghiuță, Macău Cristian, Cristea Marius

2. Din analiza făcută în cadrul sesiunii de avizare a rezultat:

- amenajamentul silvic al fondului forestier, proprietate publică aparținând comunei Ocoliş, Unitatea de Producție I Comuna Ocoliş, județul Alba, s-a elaborat de S.C. Larix Silva Proiect S.R.L. Brașov, șef proiect ing. Petru Radu Rusei, expert CTAP ing. Iacob Comeliu.
- amenajamentul silvic al fondului forestier, proprietate publică aparținând comunei Ocoliş, Unitatea de Producție I Comuna Ocoliş, județul Alba, a fost avizat cu procesul verbal CTAP nr. 117 din 20.09.2019, recepționat de beneficiar și verificat de delegatul M.A.P.
- perioada de aplicare a amenajamentului silvic al fondului forestier, proprietate publică aparținând comunei Ocoliş, Unitatea de Producție I Comuna Ocoliş, județul Alba este 01.01.2019 – 31.12.2028.

3. Cu ocazia examinării amenajamentului, Comisia a constatat următoarele:

Documentele privind proprietatea sunt: Procesul verbal de punere în posesie nr. 701 din 23.04.2003, Titlul de proprietate nr. 6493/256 din 02.07.2004 și Hotărârea Prefectului nr. 398 din 07.07.2005.

Suprafața inclusă în amenajament este de 361,3 ha, a făcut parte din O.S. Baia de Arieș (U.P. I Bedeleu), O.S. Turda (U.P. IV Bondureasa) și din pășunea împădurită aparținând comunei Ocoliş (119,7 ha – fond forestier proprietate publică) și are ca folosințe: păduri și terenuri destinate împăduririi sau reîmpăduririi – 360,7 ha și terenuri afectate gospodăririi silvice – 0,6 ha.

- Suprafața încadrată în grupa I funcțională este de 360,7 ha.
- Structura fondului forestier (date medii):
compoziție: 58MO 38FA 1GO 3DT; vârsta medie: 80 ani; volumul la ha: 317 m³; consistența medie: 0,76; clasa de producție medie: III.4; indicele de creștere curentă: 6,2 m³/an/ha; fond lemnos total: 114515 m³.

Procesul de producție s-a organizat în următoarele subunități de gospodărire:

S.U.P. A – Codru regulat – sortimente obișnuite:.....134,7 ha;
S.U.P. M – Păduri supuse regimului de conservare deosebită:.....226,0 ha.

Bazele de amenajare:

- regim: codru;
- compoziția țel: corespunzătoare tipului natural fundamental de pădure pentru arboretele exploatabile și compoziția țel la exploatabilitate pentru celelalte arborete;
- tratamente: tăieri progresive și tăieri rase;
- exploatabilitatea: de protecție pentru arboretele încadrate în grupa I funcțională și tehnică pentru arboretele încadrate în grupa a II a funcțională;
- ciclu: S.U.P. A – 100 ani.

Posibilitatea:

- Posibilitatea de produse principale: 201 m³/an;
- Volum de recoltat din produse secundare: 227 m³/an, din care rărituri 227 m³/an;
- Volum maxim posibil de extras prin lucrări de conservare: 40 m³/an.

CONFORM CU
ORIGINALUL



Lucrări prevăzute în deceniul în curs:

- asigurarea regenerării naturale: 5,2 ha;
- îngrijirea culturilor tinere: 18,5 ha;
- degajări: - ;
- curățiri: - ;
- răriți: 67,9 ha, 2268 m³;
- tăieri de regenerare: 11,2 ha, 2009 m³, din care:
 - tăieri progresive: 9,3 ha, 1689 m³;
 - tăieri rase: 1,9 ha, 320 m³.
- tăieri de igienă: 217,6 ha, 1764 m³;
- lucrări de conservare: 15,5 ha, 401 m³;
- împăduriri: 4,9 ha.

4. Concluzii rezultate:

Se propune avizarea favorabilă a amenajamentului silvic al fondului forestier, proprietate publică aparținând comunei Ocoliș, Unitatea de Producție I Comuna Ocoliș, județul Alba. Beneficiarul are obligația de a parcurge procedura legală de avizare de mediu, conform H.G. 1076/2004 privind stabilirea procedurii de realizare a evaluării de mediu pentru planuri și programe.

5. Comisia:


AVIZEAZĂ FAVORABIL

Amenajamentul silvic al fondului forestier proprietate publică aparținând comunei Ocoliș, Unitatea de Producție I Comuna Ocoliș, județul Alba

6. Difuzarea prezentului aviz către toți factorii interesați se va face prin grija secretariatului CTAS din minister.

Președinte CTAS,
Secretar de Stat

Daniel – Constantin COROAMĂ



13. PLANURI DE RECOLTARE ȘI CULTURĂ

13.1. Planuri decenale de recoltare a produselor principale

13.1.1. Planul de recoltare a produselor principale-S.U.P. A-codru regulat, sortimente obișnuite

13.1.1.1. Evidența arboretelor din care se recoltează posibilitatea de produse principale-S.U.P. A - codru regulat, sortimente Obișnuite

u.a.	S (ha)	V + 5 C.R.	URG.	Cons.	S. ocup. de sem.	P.R.M.	Nr. de interv.		Felul taierii	Volum de extras	Pex.
							Total	Dec '1			
%130A	3,7	2127	34	0,7	-	20	3	1	T. progresive (insam.)	702	66
131B	1,9	320	11	0,3	-	10	1	1	T. rase (impaduriri)	320	100
132C	5,6	2526	26	0,6	-	20	2	1	T. progresive (p. lum.)	987	50
TOTAL	11,2	4973	-	-	-	-	-	-	-	2009	-

13.1.1.2. Planul decenal de recoltare a produselor principale - codru regulat, sortimente obișnuite

U.A.	U	N	CCL	AFB	EIM	S	P	ILC	M.C.	M.C.	M.C.	VOLUM + EXCR	LUCRARI PROPUSE IN DECENIUL I	VOLUM DE RECOLTAT	RENT		
*130 A					* MD	1.1	145	2	80	664	20	684	T. PROGRESIVE (insamintare)	226	*		
					* MD	1.9	115	2	80	1028	35	1063	AJUTORAREA REG NATURALE	351	*		
					* MD	0.7	70	2	80	345	35	380	INGRIJIREA SEMINTELULUI	125	*		
Compozitie tel :												9 MD	1DT		702	*	
%	6	0.7	11			3.7	115	2	80	2037	90	2127			*		
*131 B					* MD	1.9	60	3	80	285	35	320	T. RASE, IMPADURIRI	320	*		
Compozitie tel :												8 MD	2ER		320	*	
%	6	0.3	18			1.9	60	3	80	285	35	320			*		
*132 C					* MD	2.8	150	3	70	1327	35	1362	T. PROGRESIVE (punere lumina)	545	*		
					* MD	2.8	110	3	80	1114	50	1164	AJUTORAREA REG NATURALE	442	*		
													INGRIJIREA SEMINTELULUI		*		
Compozitie tel :												8 MD	2DT		987	*	
Semintis natural:												10 MD	/0.2 S Mixt			*	
Total suprafata SUP												11.2 HA	Volum = 4763 M.C.	Volum + ExCR = 4973 M.C.	Volum de recoltat = 2009 M.C.	179 M.C./HA*	



DESCRIEREA STATIONII SI ARBORETULUI										EIM	P	M.	VIR		C	AM	EL	PROVE-	VI	DENS	V O L U M			
										ARB	R	RE	STA	D	H	L	ES	AG	NIENIA	TA				
										P	GE	ANI	CM	M	P	TE	AJ		LI	CONS	MC/HA	MC/UA	MC/UA	
17 A 31.7 HA GF.1-2A,1G,5L SUP:M TS:4420 TP:4114 SOL:3101 Versant ondulat EXPOZITIE NV INC. 37 G ALTITUDINE: 550- 850 M. LITIERA:continua - subtire TIP FLORA:Asperula-Dentaria Natural fundamental prod. mij relativ-plurien COMP.ACTUALA : 10 FA COMP.TEL :10 FA SORT: VIRSTA EXPL. SEM.UTIL: SUBARBORET: DATE COMPL. Roca la suprafata/0,1S 20% tulpini nesanat. Doborituri izolate Alte date complement. POL: ERZ: LUCRARI EXEC. LUCRARI PROP. T.IGIENA										FA	2	IN	145	50	28	3	M	.5	RN	N	0.16	85	2695	
	FA	6	IN	80	28	24	3	I	.6	RN	N	0.48	197	6245										
	FA	2	LT	80	30	24	3	I	.5	RN	N	0.16	66	2092										
TOTAL													80							0.80	348	11032		

DESCRIEREA STATIONII SI ARBORETULUI										EIM	P	M.	VIR		C	AM	EL	PROVE-	VI	DENS	V O L U M			
										ARB	R	RE	STA	D	H	L	ES	AG	NIENIA	TA				
										P	GE	ANI	CM	M	P	TE	AJ		LI	CONS	MC/HA	MC/UA	MC/UA	
17 B 15.1 HA GF.1-2A,1G, SUP:M TS:4410 TP:4117 SOL:3107 Versant superior ondulat EXPOZITIE NV INC. 41 G ALTITUDINE: 800-1000 M. LITIERA:continua - subtire TIP FLORA:Asperula-Dentaria Natural fundamental prod. inf relativ-plurien COMP.ACTUALA : 9 FA 1 ME COMP.TEL :10 FA SORT: VIRSTA EXPL. SEM.UTIL: SUBARBORET: DATE COMPL. Roca la suprafata/0,3S Doborituri izolate Alte date complement. POL: ERZ: LUCRARI EXEC. LUCRARI PROP. T.IGIENA										FA	1	IN	130	46	23	4	I	.5	RN	S	0.08	31	468	
	FA	6	IN	80	30	21	4	I	.6	RN	N	0.48	160	2416										
	FA	2	LT	80	28	20	4	I	.5	RN	N	0.16	49	740										
	ME	1	IN	50	24	16	4	M	.5	RN	S	0.08	14	211										
TOTAL													80								0.80	254	3835	

DESCRIEREA STATIONII SI ARBORETULUI										EIM	P	M.	VIR		C	AM	EL	PROVE-	VI	DENS	V O L U M				
										ARB	R	RE	STA	D	H	L	ES	AG	NIENIA	TA					
										P	GE	ANI	CM	M	P	TE	AJ		LI	CONS	MC/HA	MC/UA	MC/UA		
38 A 4.5 HA GF.1-2A,5L, SUP:M TS:4420 TP:4114 SOL:3101 Versant superior ondulat EXPOZITIE NV INC. 35 G ALTITUDINE: 690- 750 M. LITIERA:continua - subtire TIP FLORA:Asperula-Dentaria Natural fundamental prod. mij relativ-plurien COMP.ACTUALA : 10 FA COMP.TEL :10 FA SORT: VIRSTA EXPL. SEM.UTIL: SUBARBORET: DATE COMPL. Roca la suprafata/0,1S Alte date complement. POL: ERZ: LUCRARI EXEC. LUCRARI PROP. T.IGIENA										FA	5	IN	130	44	28	3	M	.6	RN	N	0.40	212	954		
	FA	5	IN	90	32	24	3	M	.6	RN	N	0.40	165	743											
TOTAL													90									0.80	377	1697	


DESCRIEREA STATIONII SI ARBORETULUI										EIM	P	M.	VIR		C	AM	EL	PROVE-	VI	DENS	V O L U M				
										ARB	R	RE	STA	D	H	L	ES	AG	NIENIA	TA					
										P	GE	ANI	CM	M	P	TE	AJ		LI	CONS	MC/HA	MC/UA	MC/UA		
38 B 0.8 HA GF.1-2A,5L, SUP:M TS:4410 TP:4117 SOL:3107 Versant mijlociu ondulat EXPOZITIE V INC. 38 G ALTITUDINE: 620- 700 M. LITIERA:continua - subtire TIP FLORA:Asperula-Dentaria Natural fundamental prod. inf relativ-plurien COMP.ACTUALA : 10 FA COMP.TEL :10 FA SORT: VIRSTA EXPL. SEM.UTIL: SUBARBORET: DATE COMPL. Roca la suprafata/0,2S 20% tulpini nesanat. Dob. destul de frecv. Alte date complement. POL: ERZ: LUCRARI EXEC. LUCRARI PROP. T.IGIENA										FA	5	LT	120	42	24	4	M	.5	RN	S	0.30	123	98		
	FA	5	LT	85	30	21	4	M	.5	RN	N	0.30	100	80											
TOTAL													85									0.60	223	178	


110

ROMANIA
 CONFORM CU ORIGINALUL
 COCULUI SILVIC
 MUNTELE MARE
 S.R.L.
 Posaga Jdd Alba

OS Muntak More
UPI Ocolis va 17A-
Tahu silue Baba Claudio

[Handwritten signature]





D-S Muntele More
UPI Ocaltis va 17A
Fhm Balca Claudia
Balca